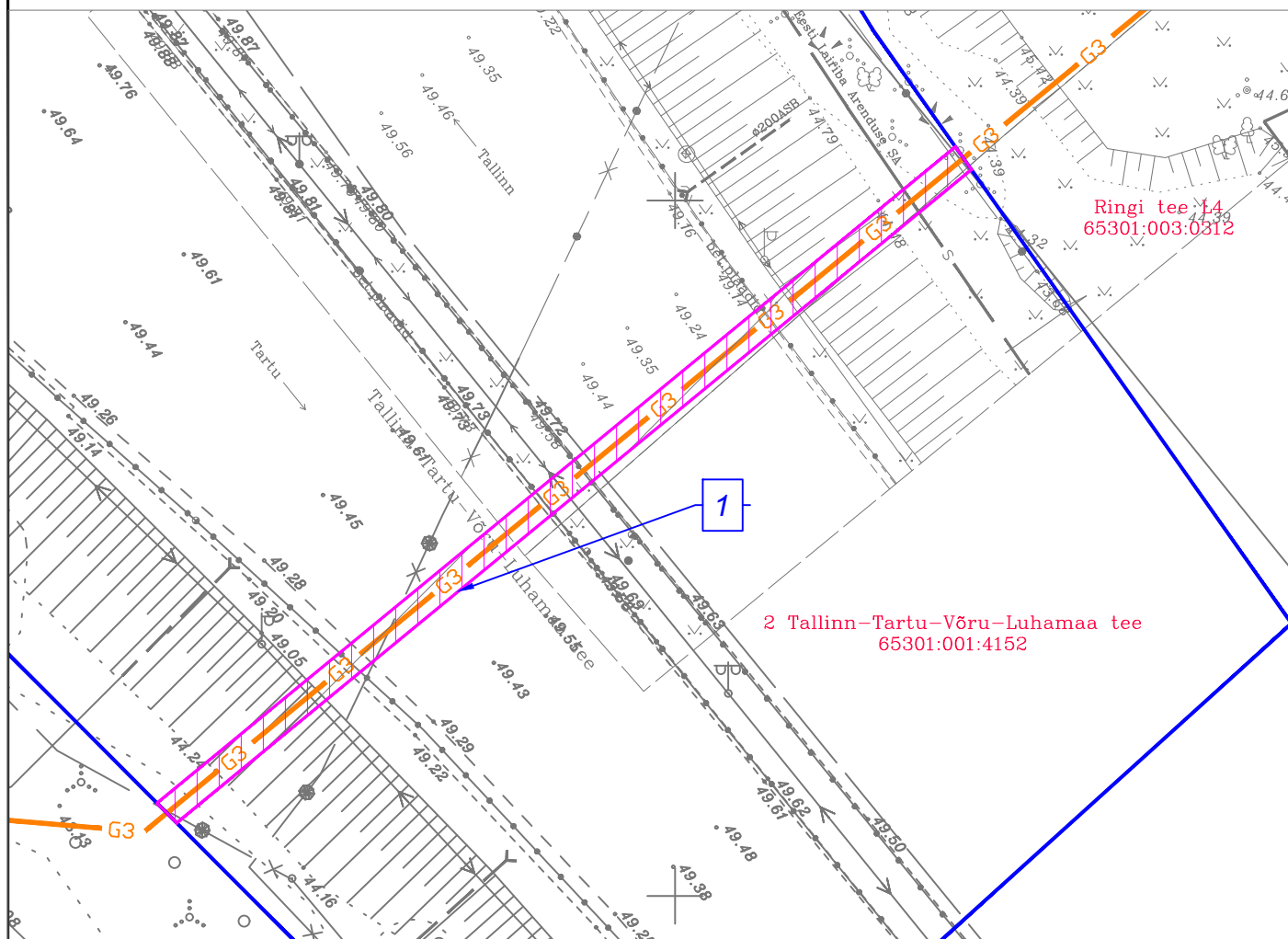







ISIKLIKU KASUTUSÕIGUSE ALA PLAAN  
2 Tallinn-Tartu-Võru-Luhamaa tee (65301:001:4152), Kurna küla, Rae vald, Harjumaa  
M1:500



Jrk nr	IKÕ ala Pos nr (plaanil)	Kinnistu registriosa number	Katastriüksuse tunnus, nimi sihtotstarve	Asukoht riigitee (nr ja nimi) suhtes (lõigu algus ja lõpp km); ja lõpp km);	Ala pindala ruutmeetri m2
1.	Pos 1	10249450	65301:001:4152; 2 Tallinn-Tartu-Võru-Luhamaa tee Transpordimaa	2 Tallinn-Tartu-Võru-Luhamaa tee km 12,88	148,5 m <sup>2</sup>

TINGMÄRGID:

-  Koormatava kinnisasja piir
-  Kasutusõiguse ala
-  Positsiooni number
-  Projekteeritav B-kat. gaasitorustik  
Projekteeritav B-kat. gaasitorustiku pikkus: 74,2 m
-  Katastriüksuse piir

**DEM Projekt**

OÜ DEM Projekt, registrikood 11111412  
Juhkentali 52-1, 10132 Tallinn  
tel+372 56 50 2774; info@demprojekt.ee  
MTR reg. nr. EEP000272

Projekti nimetus:  
MAAGAASI TARNETORUSTIK KESK TEE L2  
KUNI TUNNELI TEE, RAE VALD

Stadium:  
Tööprojekt

Objekti asukoht:  
2 Tallinn-Tartu-Võru-Luhamaa tee,  
Kurna küla, Rae vald, Harjumaa

Töö nr:  
6494/23

VASTUTAV SPETSIALIST Natalia Doligoyda 25.11.2024

PROJEKTEERIJAL Natalia Doligoyda 25.11.2024

PROJEKTEERIJAL

Joonise nimetus:  
ISIKLIKU KASUTUSÕIGUSE SEADMISE PLAAN

Joonise nr:  
IKÕ-1

Tellija:  
Adven Eesti AS  
Kassi 13, 12618 Tallinn

Mõõt:

FAILI NIMI 649423\_TP\_GV-Servituut-2 Tallinn-Tartu-Võru-Luhamaa tee-65301-001-4152.dwg